

『세계사를 한눈에 꿰뚫는 대단한 지리』 신나는 사회 수업

- 배성호 (전국초등사회교과모임 대표)



팀 마샬 지음, 그레이스 이스턴 · 제시카 스미스 그림, 서남희 옮김

어렵게만 느껴지는 사회 수업을 어떻게 열어 가면 좋을까요? 신나면서도 알차게 열 수 있는 방법이 있습니다. 바로 세계 지도를 활용하는 것입니다.

막상 세계 지도를 갖고 이야기를 나누거나 수업을 펼쳐 가는 것은 쉽지 않습니다. 하지만 『세계사를 한눈에 꿰뚫는 대단한 지리』를 활용하면 학생들과 자연스럽게 세계 곳곳의 지리와 역사를 통합적으로 살펴볼 수 있습니다. 지도에 담긴 적절한 그림 자료와 엄선된 핵심 내용을 보면 자연스럽게 지리적 공간 개념을 인식하고 세상을 너르게 살필 수 있습니다.

그럼 이 책을 활용해서 학생들과 함께 재밌으면서도 알찬 세계 여행을 떠나 볼까요.

★ 초등 교과 연계

4-2 사회 3. 사회 변화와 문화의 다양성

6-2 사회 1. 세계 여러 나라의 자연과 문화 2. 세계의 다양한 삶의 모습 3. 우리나라와 가까운 나라들

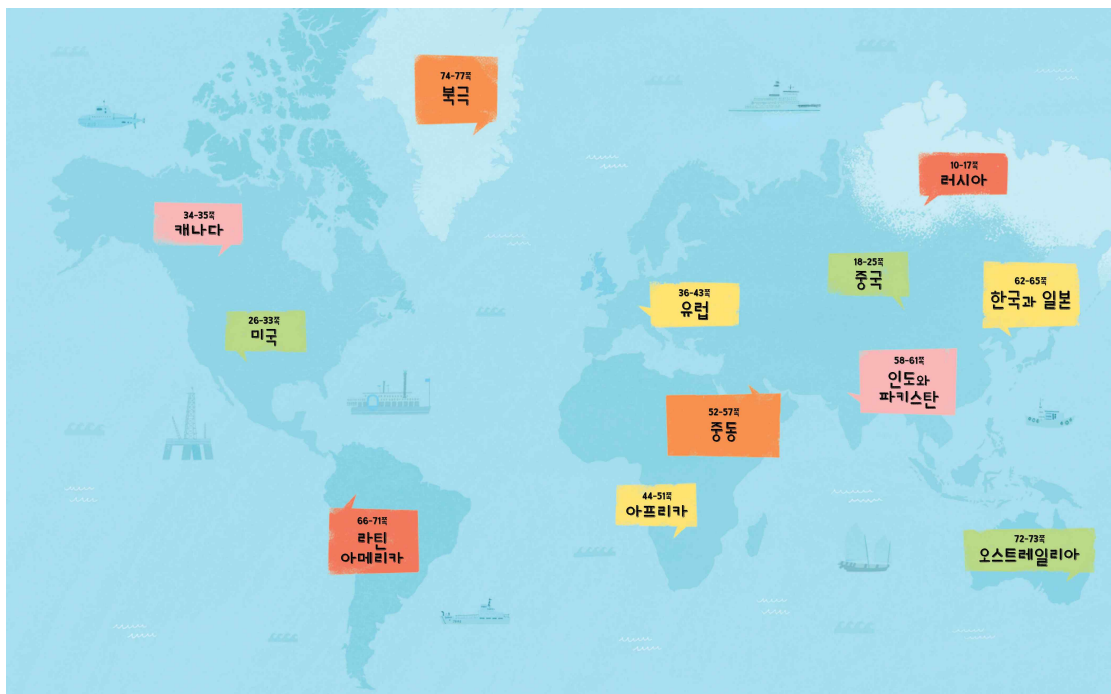
*이 독서 활동지에 실린 『대단한 지리』 본문 이미지 저작권은 저자인 팀 마샬과 그레이스 이스턴, 제시카 스미스에게 있습니다.



세게사를 한눈에 꿰뚫는 대단한 지리 (초등 고학년)

팀 마샬 지음, 그레이스 이스턴 · 제시카 스미스 그림, 서남희 옮김

책 읽기 전에 생각을 틔워요



1. 『세게사를 한눈에 꿰뚫는 대단한 지리』 표지를 넘기면 다음과 같은 지도가 나와요. 이 지역들 중 여러분이 가장 가 보고 싶은 곳은 어디인가요?

2. 왜 그런가요?

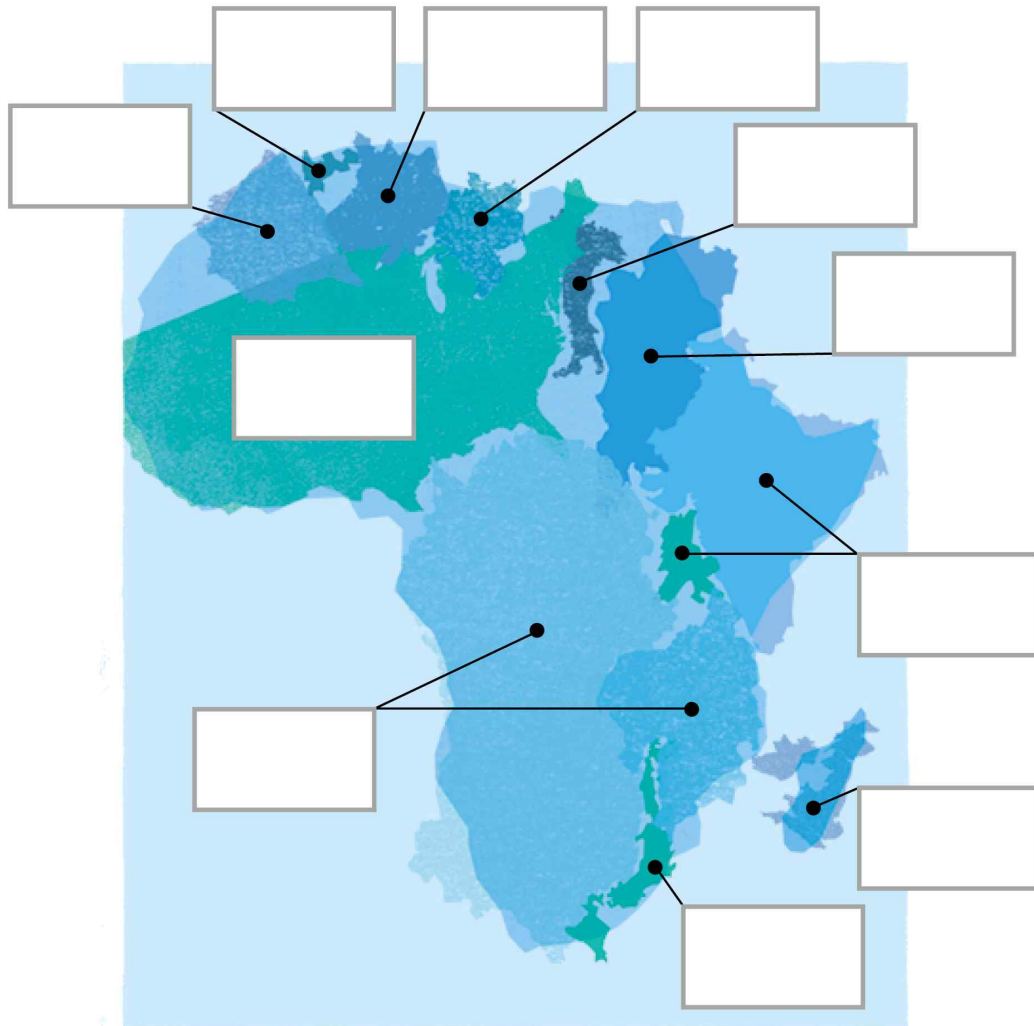


세게사를 한눈에 꿰뚫는 대단한 지리 (초등 고학년)

팀 마샬 지음, 그레이스 이스턴 · 제시카 스미스 그림, 서남희 옮김

세계 지도의 특징을 알아봐요.

아프리카는 흔히 평면 지도에서 보는 것보다 훨씬 더 커요. 『세게사를 한눈에 꿰뚫는 대단한 지리』에서는 아프리카의 지도 안에 다른 나라 지도를 넣어 보면서, 아프리카의 진짜 크기가 얼마나 큰지 알려 줬지요. 아래 빈칸을 아프리카에 들어간 나라들의 이름으로 채워 보아요.





세계사를 한눈에 꿰뚫는 대단한 지리 (초등 고학년)

팀 마셜 지음, 그레이스 이스턴 · 제시카 스미스 그림, 서남희 옮김

세계의 여러 대륙과 대양을 알아봐요.

우리나라가 속한 아시아는 유럽과 연결되어 있어요. 그렇다면 아시아와 유럽은 어떻게 가을까요? 그 기준이 되는 곳에 동그라미를 치고 질문에 답해 보아요.



1. 동그라미 친 곳의 이름은 뭔가요?

2. 아시아와 유럽에 걸쳐 있는 나라의 이름을 쓰세요.

3. 이 나라의 특징을 세 가지 써 보세요.

①

②

③

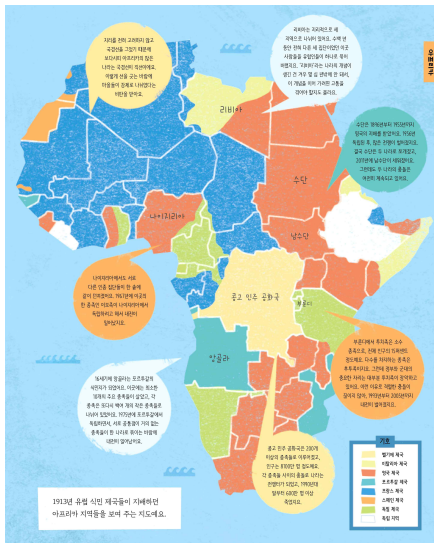


세계사를 한눈에 꿰뚫는 대단한 지리 (초등 고학년)

팀 마셜 지음, 그레이스 이스턴·제시카 스미스 그림, 서남희 옮김

세계 여러 나라의 면적과 모양을 살펴봐요.

1. 아래 지도를 보고 각 지역의 이름을 써 보세요.



2. 이들 지역의 국경선을 만든 곳은 어디일까요?

3. 이들 지역에는 전쟁이 끊이지 않아요. 그 공통된 이유는 뭘까요?



**세계사를 한눈에 꿰뚫는
대단한 지리**

세계사를 한눈에 꿰뚫는 대단한 지리 (초등 고학년)

팀 마샬 지음, 그레이스 이스턴 · 제시카 스미스 그림, 서남희 옮김

 **세계에서 본 우리나라 모습을 살펴봐요.**



1. 한반도 지도에서 서울과 평양 사이에 그려진 선에 동그라미를 치고 이름을 써 봐요.

2. 이 선은 서울과 몇 킬로미터 떨어져 있을까요?



세계사를 한눈에 꿰뚫는 대단한 지리 (초등 고학년)

팀 마샬 지음, 그레이스 이스턴 · 제시카 스미스 그림, 서남희 옮김

이웃 나라의 자연환경과 인문 환경을 알아봐요.



1. 중국은 우리나라뿐만 아니라 인도와도 국경을 마주하고 있어요. 중국과 인도 사이를 가로지르는 산맥의 이름을 쓰세요. 그리고 위 지도에 동그라미 쳐 보세요.

2. 위 산맥이 있는 지역 중, 예전에는 독립된 나라였으나 지금은 중국에 속하게 된 지역의 이름은 뭘까요?

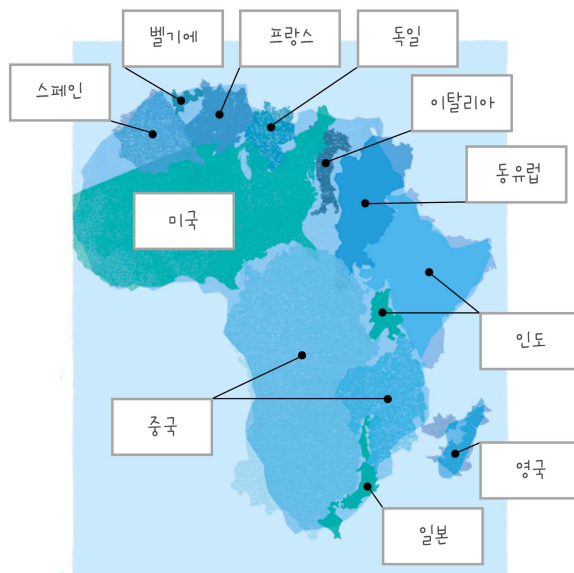
3. 중국은 이 지역을 장악하기 위해 왜 그렇게 기를 쓸까요?



세계사를 한눈에 꿰뚫는 대단한 지리 (초등 고학년)
독서 활동지 정답 및 독서 지도 자료

 세계 지도의 특징을 알아봐요.

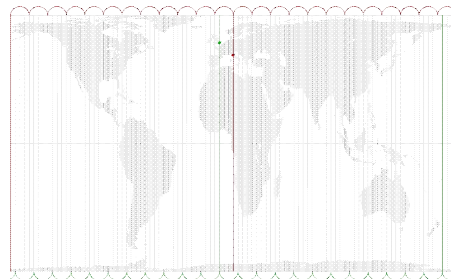
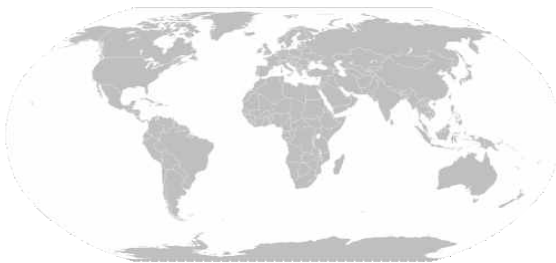
정답



추가! 독서 지도 자료

아래와 같은 서로 다른 세계 지도의 차이점을 이야기 나누어요.

왼쪽은 메르카토르 도법에 따라, 오른쪽은 페터스 도법에 따라 만들어진 지도입니다. 도법에 따라 대륙의 면적이 달라진다는 점에 주목해 보세요. 3차원의 공간을 2차원의 지도로 나타내면서 일어나는 변화를 통해 다양한 관점을 나눠 보세요.



좌 출처: 위키미디어 우 ©Watchduck 출처 : 위키미디어
<https://commons.wikimedia.org/wiki/File:BlankMap-World.svg>
https://commons.wikimedia.org/wiki/File:Peters_projection,_date_line_in_Bering_strait.svg



세계사를 한눈에 꿰뚫는 대단한 지리 (초등 고학년) 독서 활동지 정답 및 독서 지도 자료

 세계의 여러 대륙과 대양을 알아봐요.

정답

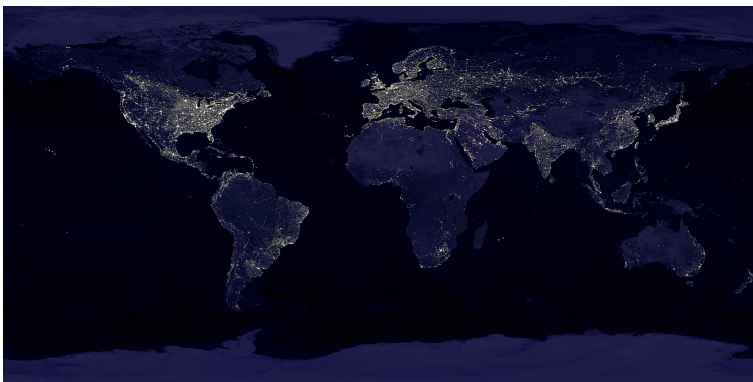


1. 우랄 산맥
2. 러시아
3. ① 세계에서 가장 큰 나라
② 표준시가 11개
③ 14개 국과 국경을 마주함

추가! 독서 지도 자료

인공위성에서 본 세계지도를 보고 각 대륙과 국가에 대해 이야기 나누어 보아요.

- 1) 불이 환하게 밝은 대륙과 그렇지 않은 대륙을 나누어 살펴보아요. 이것과 경제적인 부 사이에 어떤 관계가 있는지 생각해 보아요.
- 2) 한반도를 보고 북한은 왜 어두운지, 한국은 왜 밝은지 이야기 나누어요. 북한은 전기가 충분치 못해 밤에 불을 밝히지 못해 어둡게 나온 것입니다.




출처 : 위키미디어

[https://commons.wikimedia.org/wiki/File:Earth%27s_City_Lights_by_DMS_P,_1994-1995_\(large\).jpg](https://commons.wikimedia.org/wiki/File:Earth%27s_City_Lights_by_DMS_P,_1994-1995_(large).jpg)



세계사를 한눈에 꿰뚫는 대단한 지리 (초등 고학년) 독서 활동지 정답 및 독서 지도 자료

 세계 여러 나라의 면적과 모양을 살펴봐요.

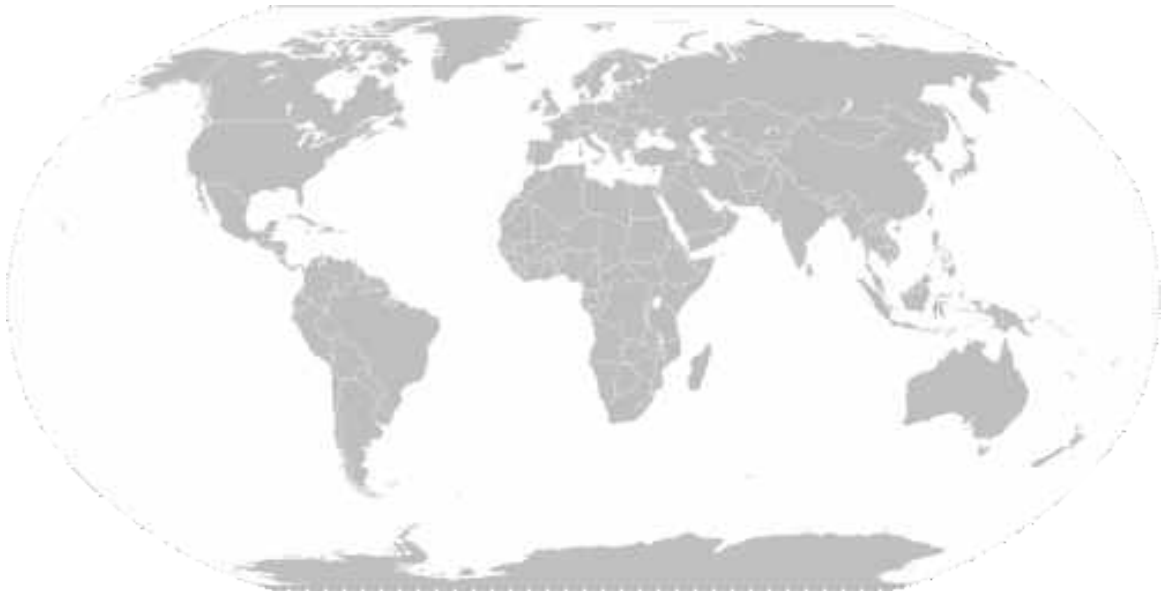
정답

1. 아프리카, 중동 2. 유럽 강대국 3. 유럽 강대국들이 강제로 그은 국경선 때문에

추가! 독서 지도 자료

세계에서 가장 면적이 넓은 나라 순으로 지도에 표시해 보는 활동을 나누어요.

아무것도 적혀 있지 않은 아래와 같은 세계 지도를 펼쳐 놓고, 직접 순위를 표시하게 하면 좋습니다. 면적이 큰 나라는 다음과 같은 순이에요. 1위 러시아, 2위 캐나다, 3위 미국, 4위 중국, 5위 브라질, 6위 오스트레일리아, 7위 인도, 8위 아르헨티나, 9위 카자흐스탄, 10위 알제리.



출처: 위키미디어 <https://commons.wikimedia.org/wiki/File:BlankMap-World.svg>



세계사를 한눈에 꿰뚫는 대단한 지리 (초등 고학년) 독서 활동지 정답 및 독서 지도 자료

기후에 따른 생활모습을 살펴봐요.

정답




1. 지구 온난화
2. 북극 여우 등 동물들이 살 곳을 잃어가고 있다.

추가! 독서 지도 자료

북극곰, 북극여우 등이 위험에 빠진 까닭에 대해 이야기 나누어 봐요.

해마다 줄어들고 있는 북극 빙하 그림 자료 등을 보여 주면 좋습니다.



©NASA 출처 : 위키미디어
https://commons.wikimedia.org/wiki/Category:Satellite_pictures_of_the_Arctic#/media/File:Arctic_sea_ice_loss_animation.gif

더불어 기후 위기를 극복하기 위한 세계인들의 노력에 대해 이야기해 봐요. '북극곰 구해 주기 캠페인'은 매년 3월 넷째 주 토요일 저녁에 진행되며, 60분 동안 전등을 끄는 행동을 통해 기후 변화와 환경 보존에 관한 관심을 촉구합니다. 매년 전 세계 7000개 이상의 도시가 참여하고 있습니다. 이외에도 '지구촌 불끄기 캠페인' 등이 있습니다.



세계사를 한눈에 꿰뚫는 대단한 지리 (초등 고학년) 독서 활동지 정답 및 독서 지도 자료

 세계에서 본 우리나라 모습을 살펴봐요.

정답



1. 휴전선
2. 약 50킬로미터

추가! 독서 지도 자료

남과 북이 평화롭게 더불어 살아갈 수 있는 방법에 대해 이야기 나누어 보아요.



우리나라 최초의 올림픽 금메달리스트 손기정 선수 이야기로 풀어 가 보면 어떨까요?

손기정 선수는 1936년에 서울에서부터 올림픽이 열린 독일 베를린까지 기차를 타고 갔습니다. 그때는 일제 강점기였고 남과 북이 나뉘어 있지 않았기에, 육로로 유럽까지 가로지를 수 있었던 것입니다.

우리가 기차를 타고 시베리아를 건너 유럽에 갈 수 있는 세상. 남북이 화해와 평화를 열어 가면서 철조망을 걷어 내고 철도와 도로를 열어 간다면 가능할 수도 있겠죠?

사진 출처 : 위키미디어

https://commons.wikimedia.org/wiki/File:KC_Sohn.jpg



세계사를 한눈에 꿰뚫는 대단한 지리 (초등 고학년) 독서 활동지 정답 및 독서 지도 자료

 이웃 나라의 자연환경과 인문 환경을 알아봐요.

정답



1. 히말라야산맥
2. 티베트
3. 인도의 침략을 막기 위해, 또 물 공급에 중요한 강인 황허강, 양쯔강, 메콩강을 지키기 위해서이다.

추가! 독서 지도 자료

중국 지폐를 보며 티베트에 대해 더 알아봅시다.

오늘날 지구상에 공식적으로 티베트라는 나라는 없습니다. 1965년에 티베트가 중국의 한 부분, '시짱 자치구'로 들어갔기 때문입니다. 그런데 티베트 사람들과 세계 많은 사람들은 여전히 이곳을 티베트라고 부르며 독립을 외칩니다.




사진 출처 : 위키 미디어
https://commons.wikimedia.org/wiki/Category:Potala_Palace#/media/File:Potala.jpg

위의 왼쪽 사진은 중국 50위안 지폐 뒷면입니다. 그 옆은 티베트의 포탈라궁 사진입니다. 포탈라궁은 1994년에 유네스코 세계문화유산으로 지정된 멋지고 아름다운 티베트의 옛 궁전입니다. 화폐에는 그 나라를 대표하는 문화와 역사를 담습니다. 그런데 중국에서는 왜 독립을 주장하는 티베트의 포탈라궁을 화폐에 담았을까요? 어떤 사람들은 중국이 티베트의 독립 운동을 막으려고 지폐에 티베트의 문화유산을 담았다고 이야기합니다. 자연스럽게 이곳이 티베트가 아닌 중국이라고 생각할 수 있기 때문이라는 것입니다.